La Sagnettaz, au fond de son vallon, en dessous de la route Pétra-Félix – Vaulion

La Sagnettaz est un alpage dont vous aurez aperçu cent fois le pignon de bise en remontant de Vaulion sur la Vallée. Il est situé en contre-bas de la route cantonale, un km environ avant d'arriver à Pétra-Félix, positionné au fond d'un vallon qui se prolonge droit en direction des hauts de Mollendruz.

Il intrigue et demande à ce qu'on aille le voir de plus près.

Il faut déjà, immédiatement de Pétra-Félix, emprunter les vieilles routes de la Vallée qui descendent dans le grand vallon de la Posogne. Au sortir de la forêt on tombe sur l'une des plus belles bornes de la région, un monument d'une très ancienne époque tandis que les deux routes du haut n'avaient pas été construites. D'un côté ce sera Orbe, et de l'autre Morges.

Vous emprunterez dès ici la route d'Orbe. Celle-ci, goudronnée, est relativement large pour une voie de communication désormais tout à fait secondaire. En la suivant, à pied plutôt qu'en voiture, en certains endroits, on découvre encore les anciennes bornes des côtés. Evidemment que plus aucune de celles-ci n'est droite, et qu'il faut vraiment chercher pour apercevoir ces vestiges, ceux-ci cassés, couchés, souvent enterrés. Mais néanmoins ces derniers restes montrent que c'était là autrefois la route principale, et que celle-ci était

fréquentée journellement par tous ceux qui avaient à monter à la Vallée ou à descendre dans la région d'Orbe-Yverdon. On s'y croisait. On s'y saluait. Où vas-tu. Bonne route !

Les charretiers des glacières du Pont ne l'empruntèrent sauf erreur pas, puisque la nouvelle route figure déjà sur la carte topographique du canton de Vaud de 1877/1880.

Voici maintenant la bifurcation. D'un côté la Sagnettaz, de l'autre la continuation en direction des Maisons-Doubles, avec un poil plus loin, celle conduisant à la Grande Posogne.

En prenant le chemin contre la Sagnettaz, on remarque sur le grand pâturage plat que l'on longe, les travaux d'extraction du sable et de la caillasse que les extrémités du glacier du Rhône avaient déposé en cet endroit. On a pris, mais malheureusement l'on n'a rien remis en ordre, de telle manière que le pâturage a été définitivement défiguré, témoignage assuré de ce que seront un jour nombre de nos sites alors qu'on les aura abandonnés.

La Sagnette ou Sagnettaz, est à l'extrémité de ce chemin. Le site porte bien son nom, puisque à proximité du chalet, à main droite, dans un creux, sont différentes tourbières et points d'eau. Nous nous souvenons d'une promenade faite en ces lieux, avec la certitude que pour redonner toute sa valeur à ce biotope de grande valeur, il aurait fallu couper la totalité des sapins. Ceux-ci malheureusement n'ont ici aucun ennemi et poussent en toute tranquillité, détruisant peu à peu cette excellente et discrète zone marécageuse.

Le chalet est un peu sur la hauteur. Il ne paie pas trop de mine. Une petite maison de l'autre côté de la cour, est plus intéressante, qui révèle une ancienneté de bon aloi. Reste à savoir quel fut son utilité alors que ce chalet vivait certainement lui aussi d'une fabrication de fromage.

On le découvre déjà sur cartes.

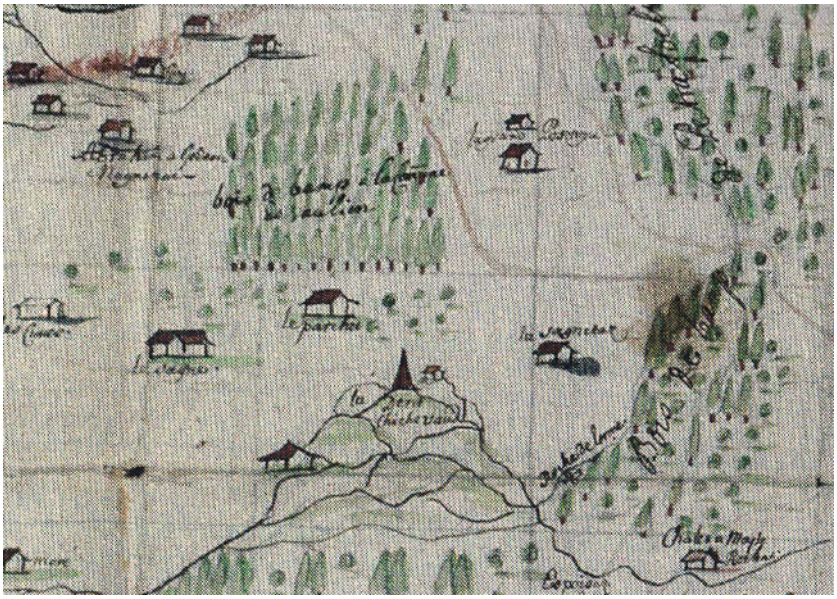

Carte Vallotton de 1709. La Sagnettaz est à droite de la Dent de Chichevaux, soit Dent de Vaulion.

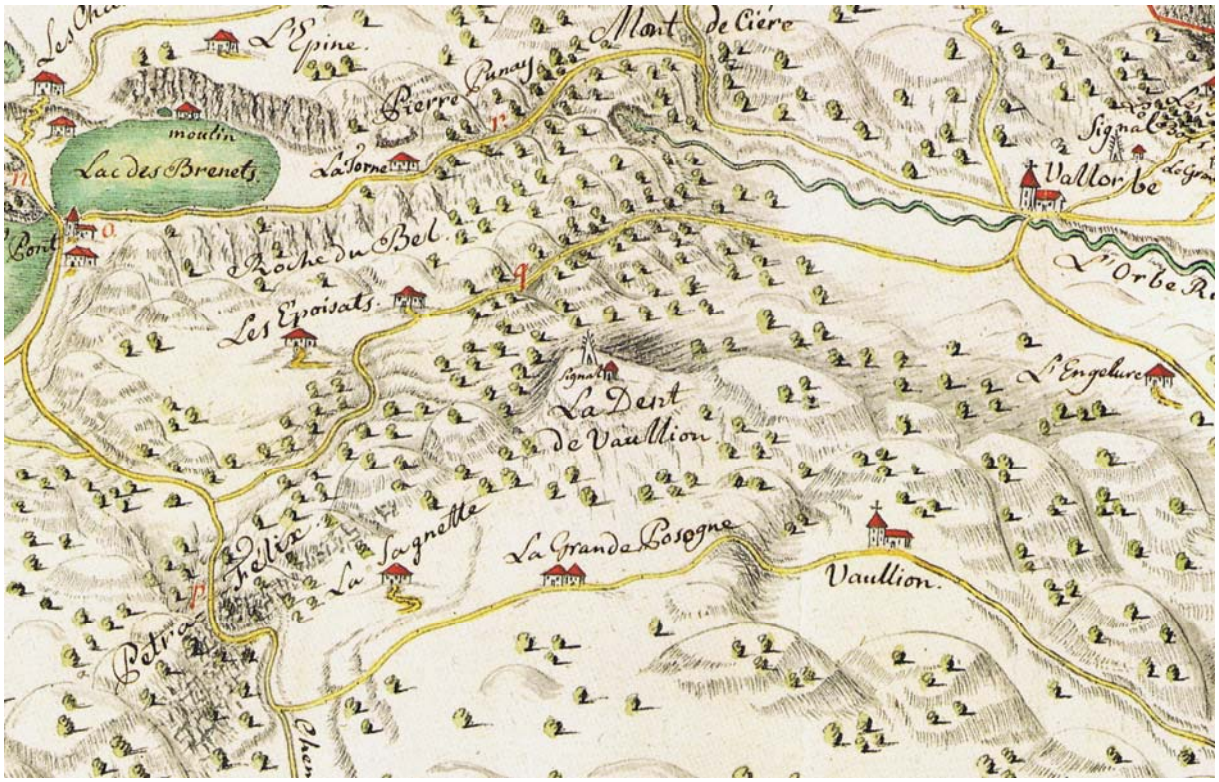

Exchaquet, fin du XVIIIe siècle. Il n'a pas manqué de situer la Sagnette alors que la route actuelle, naturellement, n'existe pas encore.

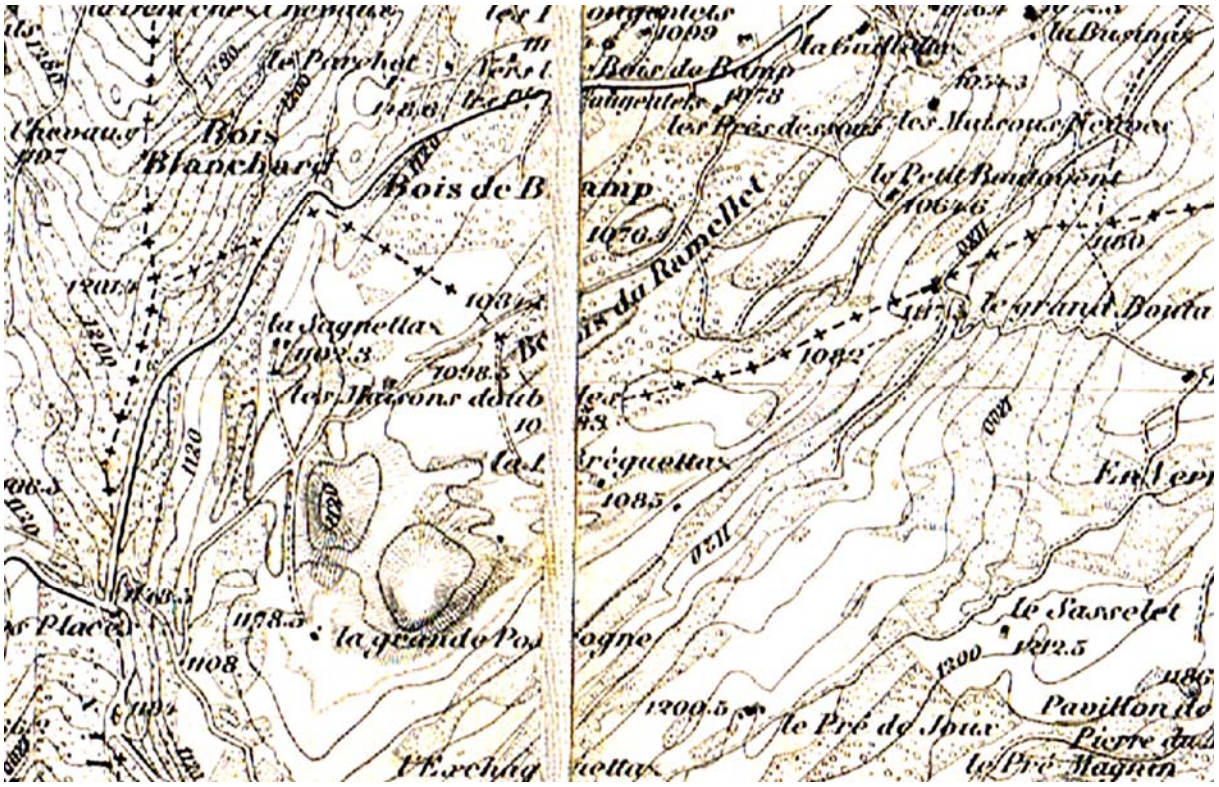

On découvre cette route sur la carte topographique du canton de Vaud 1877/1880. La Sagnettaz alors est située à 1102 m.

Zone marécageuse. Le plus intéressant de ce site, à droite, mériterait une revalorisation complète, avec abattage intégral des sapins.

Le chalet à l'arrière, l'annexe devant, avec quantité d'éléments architecturaux anciens qui en font l'intérêt.

Une façade nord qui eut pu autrefois être doublée de planches ou de tavillons. Ces grands murs gris crépis lisses et tachés par les coulures sont d'un sinistre morbide.

Un bûcher, un boiton, un usage laitier, qui saura nous renseigner ?



Rien de tel que le passage d'un artiste pour revaloriser une région. Le chalet renaît de son engourdissement morose !